



Direction  
Départementale  
de l'Équipement  
LOIRE - SEA

**FLEUVE LOIRE**  
**Forez centre**  
**CUZIEU-FEURS**

**PLAN DE PREVENTION  
DES RISQUES NATURELS PREVISIBLES  
D'INONDATION  
CARTE DES HAUTEURS D'EAU  
COMMUNE DE SAINT-LAURENT-LA-CONCHE**

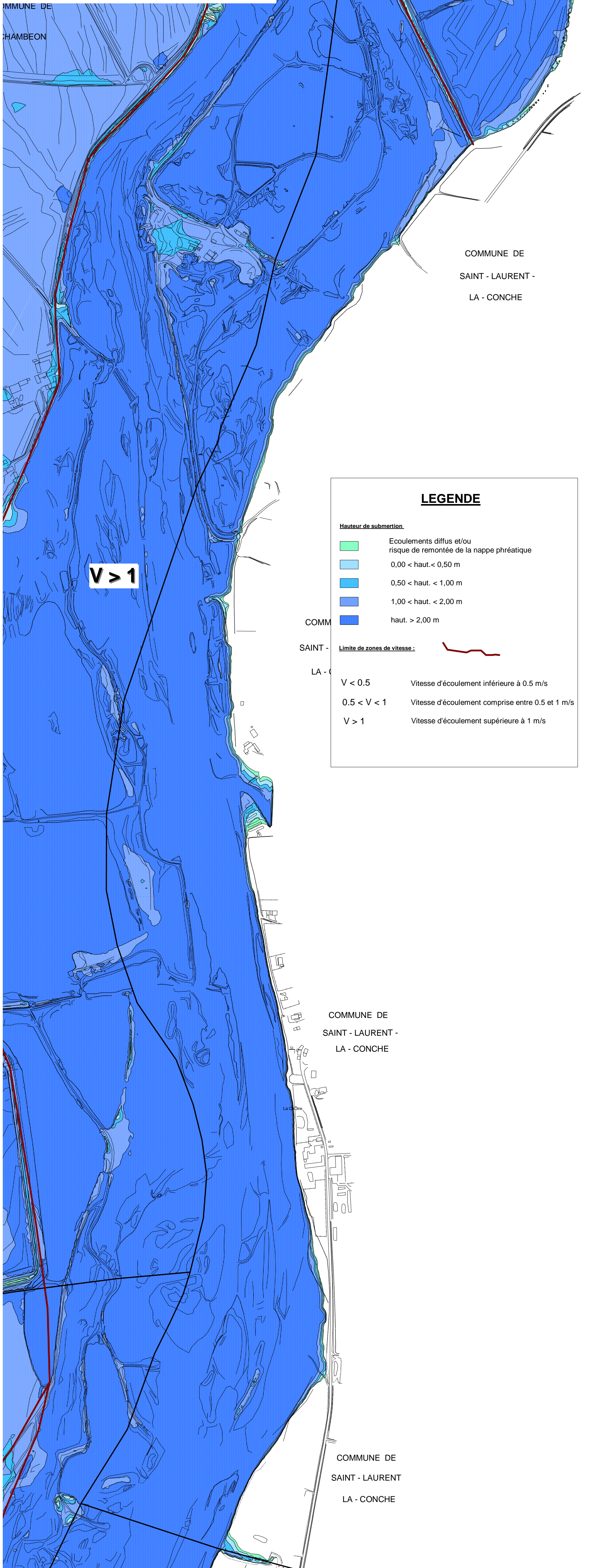


Visa :

Rapport :

St Etienne,le : 01/10/2000

Echelle : 1 / 5 000








**V < 0.5**

**V > 1**

**LEGENDE**

Hauteur de submersion.


-  Ecoulements diffus et/ou risque de remontée de la nappe phréatique
-  0,00 < haut. < 0,50 m
-  0,50 < haut. < 1,00 m
-  1,00 < haut. < 2,00 m
-  haut. > 2,00 m

COMM

SAINT -

LA - C

Limite de zones de vitesse :

-  V < 0.5 Vitesse d'écoulement inférieure à 0.5 m/s
- 0.5 < V < 1 Vitesse d'écoulement comprise entre 0.5 et 1 m/s
- V > 1 Vitesse d'écoulement supérieure à 1 m/s

COMMUNE DE  
SAINT - LAURENT -  
LA - CONCHE

COMMUNE DE  
SAINT - LAURENT  
LA - CONCHE