



**PRÉFÈTE
DE LA RÉGION
AUVERGNE-
RHÔNE-ALPES**

*Liberté
Égalité
Fraternité*



TERRITORIALISATION DE LA PLANIFICATION ÉCOLOGIQUE

COP AUVERGNE RHÔNE ALPES

Le Diagnostic territorial

Webinaire à destination des collectivités

30 janvier / 6 février 2024

Objectifs de ce document

- Rappel des principes de la COP
- Présenter la démarche pour la phase de diagnostic 2023 de la COP régionale
- Détailler les outils et analyses mis à disposition par le SGPE pour alimenter ce diagnostic

Les travaux de planification écologique ont permis de construire un plan qui donne **de la visibilité à l'action pour 2030**



Un plan complet, qui ne se limite pas à la baisse des émissions de gaz à effet de serre, mais apporte aussi les solutions pour **enrayer l'effondrement de la biodiversité, gérer durablement nos ressources naturelles** (eau, biomasse, foncier) et **s'adapter** au changement climatique

Un plan collectif, qui associe l'État, les entreprises, les collectivités locales et qui tient compte de la réalité du quotidien des Français et des spécificités de chaque territoire, notamment des territoires ultra-marins

Un plan cohérent avec notre stratégie de réindustrialisation et de souveraineté, car il va permettre de créer des emplois dans tous les domaines de la décarbonation, contribuer à notre croissance économique, permettre de réduire nos dépendances aux énergies fossiles importées et d'implanter de nouvelles productions sur notre sol

Un plan concret, qui repose sur des leviers tangibles, permettant un choix éclairé des actions à déployer sur les territoires de la COP



Rappel de l'historique

25 septembre 2023

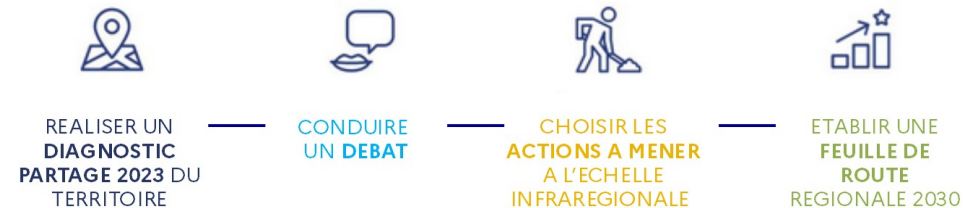
Annnonce par le Président de la République de la feuille de route du gouvernement en matière de transition écologique



29 septembre 2023

Circulaire Première Ministre « Mise en œuvre de la territorialisation de la planification écologique »

Prévoit l'organisation de COP régionale en 4 étapes :



Rappel de l'histoire

21 décembre 2023

Lancement COP Auvergne Rhône Alpes



La territorialisation de la planification écologique répond à :

Un enjeu d'appropriation au niveau territorial de la nécessité de la décarbonation, de la préservation de la biodiversité et de la gestion des ressources au regard de l'impact spécifique à chaque territoire

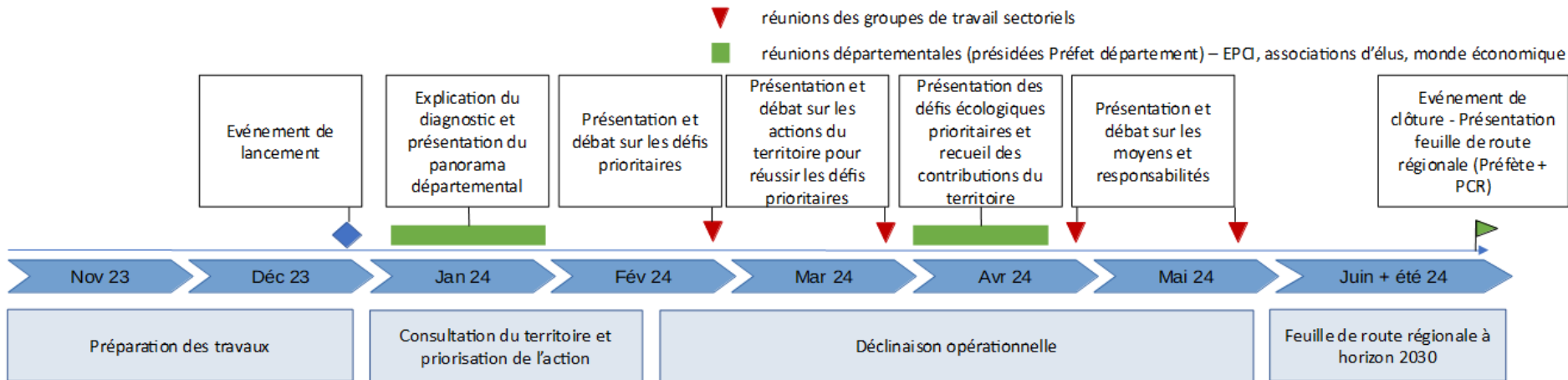
Un enjeu de mobilisation de l'ensemble des collectivités territoriales, mais aussi des entreprises et des citoyens, en vue d'un partage de l'effort équilibré

Un objectif d'accélérer la mise en œuvre des actions qui relèvent des compétences des collectivités territoriales. L'administration territoriale de l'Etat, de manière subsidiaire, pourra soutenir ce travail.

La COP permet le choix et la priorisation par les collectivités territoriales elles-mêmes des actions liées à un levier d'objectif 2030

La COP permet d'anticiper les priorisations financières et de les optimiser grâce à la visibilité des priorités du territoire

Calendrier général des travaux en AURA



Approche pour la première étape de la COP :

le diagnostic partagé

Un diagnostic partagé à l'échelle du territoire réalisé par l'ensemble des collectivités territoriales

- Il permet une approche rapide par action et ne nécessite pas, pour les collectivités territoriales, de « rouvrir chaque dossier » ni de faire intervenir des expertises extérieures
- Il est basé sur le **cumul des actions, déjà mises en œuvre ou en cours**, en lien avec les compétences des collectivités territoriales et ayant un impact sur l'atténuation climatique et sur la préservation de la biodiversité et la gestion des ressources
- Il identifie les **leviers qui sont collectivement considérés comme insuffisamment poussés** sur le territoire par rapport à une ambition collective

Objectifs de la phase de diagnostic 2023 de la COP

Grâce à la vision 2030 intitulée « Panoramas des Leviers » : Constater les **priorités de décarbonation, de préservation de la biodiversité et de gestion des ressources** à l'échelle des territoires

Construire le **point de départ 2023** des actions des collectivités grâce à leurs propres diagnostics, en cumulé

Structurer la phase de débat à venir et en identifier les **priorités et principaux enjeux**

Livrables attendus

1

Recueil des **actions des collectivités réalisées et en cours** par levier

2

Un **diagnostic établi par les expertises et les bilans des acteurs** de la COP

Principe de la consultation des collectivités locales

Un diagnostic
collectif

Chaque collectivité
(départements, EPCI, communes)
évalue sa propre action
sur son périmètre

sur la base d'actions
concrètes

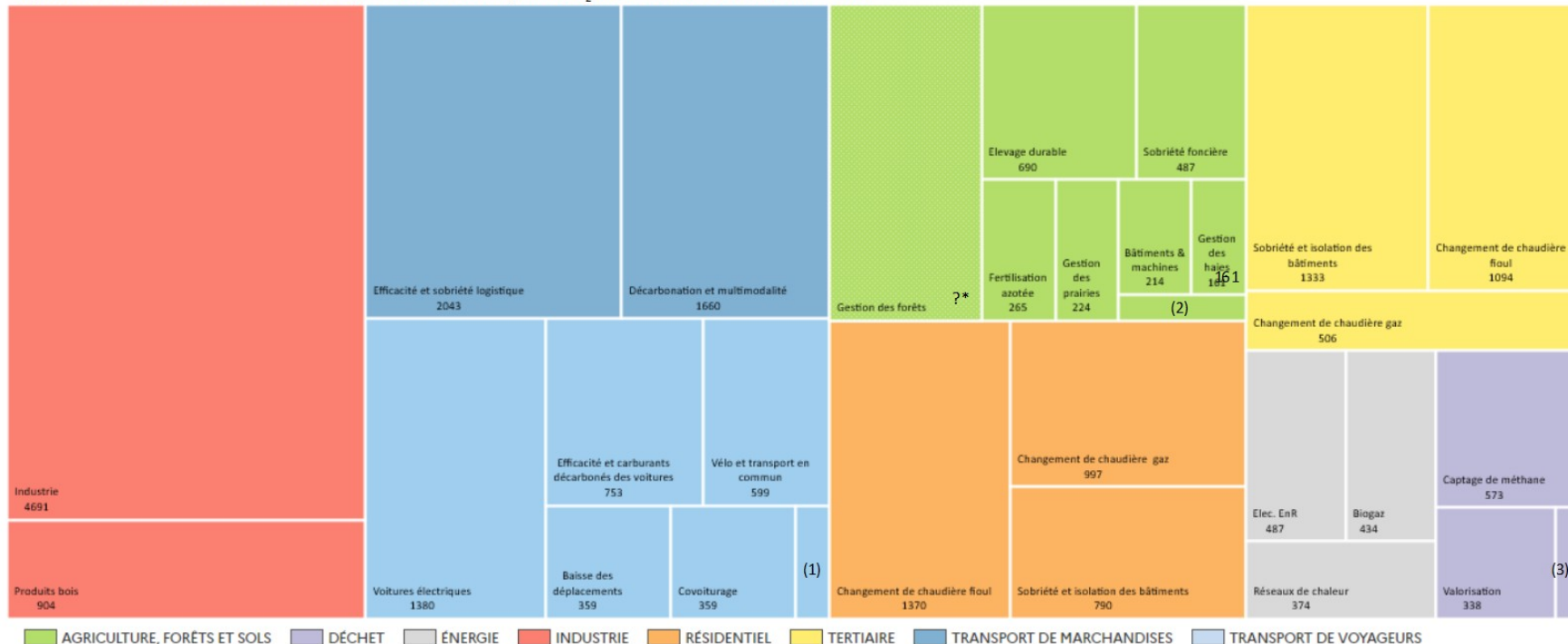
Ne sont prises en compte
que les actions engagées
(réalisées ou contractualisées
depuis 2019 d'ici 2024)

qui sera compilé dans
une synthèse publique

La vision compilée
sera le diagnostic régional
Émergeront de ce diagnostic les
points forts de la région et
les **sujets à prioriser** et travailler
pour atteindre l'ambition 2030

Panorama des leviers de décarbonation pour Auvergne Rhône Alpes

Répartition des leviers de réduction de gaz à effet de serre, en ktCO₂e économisés entre 2019 et 2030

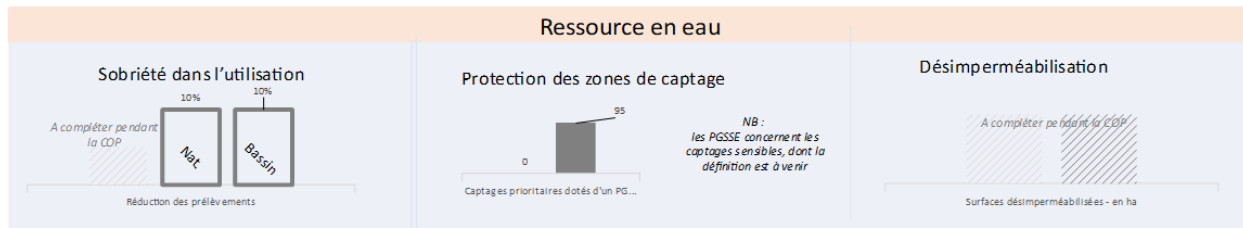

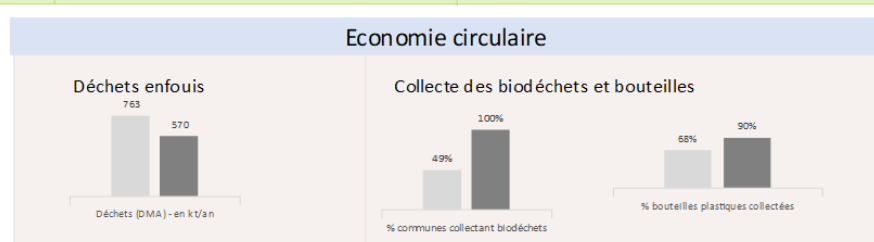
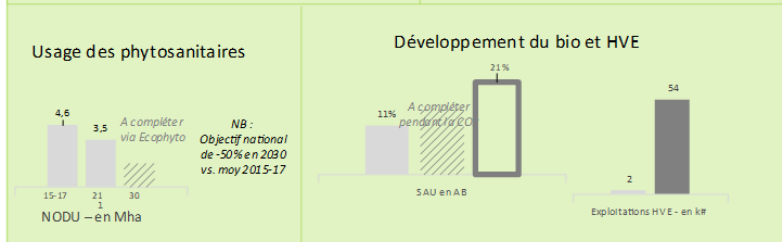


(1) Bus et cars décarbonés : 97 ktCO₂e. (2) Pratiques stockantes : 82 ktCO₂e. (3) Prévention des déchets: 67 ktCO₂e.

* Objectif non régionalisé en absence de données comparables sur l'état des forêts

Panorama des leviers biodiversité et préservation des ressources pour Auvergne Rhône Alpes

Préservation des espaces naturels



Le recueil des actions engagées se fait sur la base d'une liste d'actions types par levier, selon les compétences des collectivités

Les 43 leviers à activer pour 2030...

		Climat	Biodiversité	Ressources	Adaptation	Santé
Transport	Véhicules électriques	X				X
	Bus et cars décarbonés	X				X
	Réduction des déplacements	X				X
	Covoiturage	X				X
	Vélo et transport en commun	X				X
	Tras décarbonés et multimodalité	X				X
	Éthique et sobriété logicielle	X				X
Bâtiments	Éthique et sobriété logicielle	X				X
	Sobriété et isolation des bâtiments (residential)	X		X	X	
	Changement de chaudière à bois (résidentiel)	X				
	Changement de chaudière à gaz (résidentiel)	X				
Énergie	Sobriété et isolation des bâtiments (residential)	X				
	Changement de chaudière à gaz (résidentiel)	X				
	Changement de chaudière à bois (résidentiel)	X				
Industrie	Électricité renouvelable	X		X		
	Énergie	X		X		
	Réseau de chaleur décarbonés	X		X		
	Grands sites industriels	X		X	X	X
Déchets	Industrie chimie	X		X	X	X
	Produits bois	X	X	X		
	Logistique de matière dans les ZEP/IZP	X		X		
Agriculture et sols	Valorisation matière des déchets	X		X		
	Sobriété, matière des déchets	X		X		
	Changement de pratiques de fertilisation azotée	X	X			X
	Élevage durable	X	X			X
	Gestion des terres	X	X	X	X	X
	Cultures des terres	X	X	X	X	X
	Gestion des prairies	X	X	X	X	X
Espaces naturels	Pratiques innovantes	X	X			
	Sobriété, terres	X	X	X	X	X
	Bâtiments & Machines agricoles	X		X	X	X
	Points noirs prioritaires de continuité écologique		X			
Alimentation	Surfaces en agriculture protégées		X			
	Terres sous pression agricole		X	X	X	X
	Restauration des habitats naturels		X	X	X	X
	Réduction de l'usage des pesticides		X	X	X	X
Eau	Agriculture biologique et de HVE		X	X		
	Lois d'eau		X			
	Sobriété dans l'utilisation de la ressource en eau		X	X	X	X
Déchets	Protection des zones de captage d'eau		X	X		
	Développement des sols		X	X		
	Mise en décharge		X	X		X
	Eaux de collecte		X	X		X

...reposent sur la mobilisation de l'ensemble des acteurs, dont les collectivités qui peuvent mener plusieurs actions

~150

Actions-types répertoriées

Classées par :

- Levier de décarbonation (panorama des leviers), de biodiversité et de gestion des ressources
- Périmètre de compétence (région, département, bloc communal)

Un outil spécifique mis en place par le SGPE pour chaque niveau de collectivité

- **conseil départemental** - Tableur « **N°Département**_COP régionale_Recueil des actions_**Départements**.xls »
- **EPCI** - Tableur « **TYPE_NOMINTERCO**_COP régionale_Recueil des actions_**Intercommunalités**.xls »
- **Communes** - Tableur « **Code INSEE**_COP régionale_Recueil des actions_**Communes**.xls »

Actions							
Indiquez le type d'actions mises en œuvre, en cours de mise en œuvre ou planifiées sur votre territoire							
Si l'action est considérée comme non pertinente pour le territoire, ou qu'aucune action n'est considérée déjà / en cours de mise en œuvre, il n'est pas nécessaire de renseigner les actions en cours (colonne L)							
Famille	Thème	Levier	Type d'action	Action	Cette action est-elle pertinente pour mon territoire ?	Est-elle déjà / en cours de mise en œuvre ?	Actions réalisées, en cours ou contractualisées
Mieux se déplacer	Transport	Véhicules électriques	Actif propre	Electrification des flottes détenues par la collectivité	☆	●	
Mieux se déplacer	Transport	Véhicules électriques	Infrastructure	Développement et exploitation de l'infrastructure de recharge en voirie	☆	●	
Mieux se déplacer	Transport	Véhicules électriques	Norme	Installation d'un nombre minimum de bornes de recharge dans les nouveaux parkings privés dans le PLU/POU	☆	●	
Mieux se déplacer	Transport	Véhicules électriques	Norme	Avantage à la mobilité électrique : voies réservées aux véhicules propres, tarification différenciée pour le stationnement, ...	☆	●	
Mieux se déplacer	Transport	Véhicules électriques	Accompagnement	Mesures d'accompagnement et de communication autour de la mobilité électrique	☆	●	
Mieux se déplacer	Transport	Véhicules électriques	Incitation, Enseignement	Aides à l'acquisition de véhicules électriques ou à l'installation de bornes de	☆	●	

- Tableur excel pré-formaté pour faciliter le remplissage
- Un onglet par thème avec l'ensemble des actions-type à renseigner avec les actions concrètes
- Un onglet de diagnostic avec une liste déroulante de choix

Diagnostic							
Évaluez l'ampleur de l'action de la collectivité, ainsi que l'action de l'ensemble des parties prenantes, sur chacun des leviers							
Indiquez dans des éléments renseignés dans l'onglet "Recueil des actions" comme support au diagnostic							
Famille	Thème	Levier	Indicateur de pertinence	Indicateur d'action en cours	L'ampleur des actions de la collectivité contribue-t-elle à hauteur des enjeux pour le territoire régional en 2030 sur ce levier ?	Les actions portées par l'ensemble des parties prenantes (État, collectivités, entreprises, citoyens) sont-elles à la hauteur des enjeux pour le territoire régional en 2030 sur ce levier ?	Commentaires (facultatif)
Mieux se déplacer	Transport	Véhicules électriques	1-10	N/A			
Mieux se déplacer	Transport	Bus et cars décarbonés	1-10	N/A			
Mieux se déplacer	Transport	Réduction des déplacements	1-10	N/A			
Mieux se déplacer	Transport	Covoiturage	1-10	N/A			
Mieux se déplacer	Transport	Vélo	1-10	N/A			
Mieux se déplacer	Transport	Transport en commun	1-10	N/A			
Mieux se loger	Bâtiments	Rénovation (résidentiel)	1-10	N/A			

En complément, sur chaque levier, les collectivités évalueront l'ambition collective sous forme de 2 questions

Exemple, pour une action portée par la CT :

① L'ampleur des actions de ma collectivité contribue-t-elle à hauteur des enjeux pour le territoire régional en 2030 sur ce levier ?

1 Plutôt non	2 Partiellement non	3 Partiellement oui	4 Plutôt oui	Je ne sais pas	Ce levier n'est pas pertinent pour mon territoire	Ce levier n'est pas dans mon champ de compétences
-----------------	------------------------	------------------------	-----------------	----------------	---	---

② Les actions portées par l'ensemble des parties prenantes (Etat, entreprises, citoyens, collectivités) sont-elles à la hauteur des enjeux pour le territoire régional en 2030 sur ce levier ?

1 Plutôt non	2 Partiellement non	3 Partiellement oui	4 Plutôt oui	Je ne sais pas	Ce levier n'est pas pertinent pour mon territoire
-----------------	------------------------	------------------------	-----------------	----------------	---

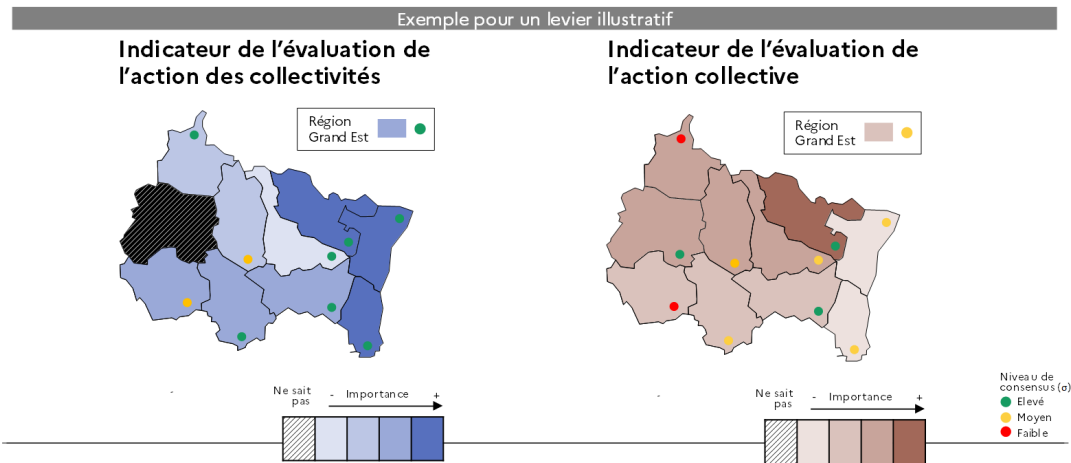
Produit de sortie – Capitalisation à l'échelle

Retours des collectivités attendus en flux continu jusqu'au **15 février au plus tard**

Tableur complété à transmettre à :

- cop@auvergne-rhone-alpes.gouv.fr
- L'expéditeur

Le Ministère se charge de l'agrégation des données et une analyse qualitative sera effectuée au niveau régional



Note : le poids entre les différentes collectivités fait l'objet d'une pondération. Et, une synthèse automatique des réponses est effectuée pour permettre un cumul.

Démonstration de l'outil

Onglet 1 – Avant propos

Explicite

- l'objectif de ce document
- la légende
- pour l'envoi
- mode d'emploi
- en cas de question

Cellule à remplir

Cellule facultative à remplir

Légende des couleurs par typologie de leviers :

Agriculture, forêts et sols

Déchets

Energie

Industrie

Batiments résidentiels

Bâtiments tertiaires

Transport de marchandises

Transport de voyageurs

1. Cliquez sur "Activer la modification" en haut à droite de l'écran (uniquement pour la version excel)

besoin d'effectuer des modifications.

Activer la modification

2. Dans l'onglet "Profil" veuillez remplir les champs indiqués

3. Dans l'onglet "Recueil des actions" pour chaque action :

- a. Veuillez cliquer sur le menu déroulant (petite case blanche contenant une flèche noire) pour sélectionner vos réponses aux deux questions

	Cette action est-elle pertinente pour mon territoire ?	Est-elle déjà en cours de mise en œuvre ?
Actions existantes	<input type="radio"/> Oui <input type="radio"/> Non	<input type="radio"/> Oui <input type="radio"/> Non
Actions nouvelles	<input type="radio"/> Beaucoup <input type="radio"/> Un peu <input type="radio"/> Pas du tout <input type="radio"/> Je ne sais pas	<input type="radio"/> Oui <input type="radio"/> Non

- b. En cas de réponse positive à la question "est-elle déjà / en cours" de mise en œuvre, veuillez renseigner les cases "Actions réalisées, en cours ou contractualisées" et "Actions planifiées mais pas encore contractualisées"

- c. Si vous ne trouvez pas votre action, référez-vous aux lignes "Autre" en fin de tableau, et sélectionnez le levier, type d'action et renseignez l'action

Titre de l'action	Appellations et justification	Usage des leviers	Acteur principal	Impact attendu
Autre				
Autre		08 - Eau (domestique)		
Autre		09 - Services numériques		
Autre		Réduction des déplacements		
Autre		01 - Climat		
Autre		02 - Air		
Autre		03 - Transports et mobilité		
Autre		04 - Ressources (Sécheresse)		
Autre		05 - Développement durable		
Autre				

Onglet 2 – Profil

Profil

Indiquez votre nom, département et région

Type de collectivité	Intercommunalité
Région	
Département	
Nom d'intercommunalité	
Code INSEE	
Date de mise à jour du document	

Exemple du tableau « intercommunalité »

Onglet 3 – Recueil des actions

Actions

Indiquez le type d'actions mises en œuvre, en cours de mise en œuvre ou planifiées sur votre territoire
Si l'action est considérée comme non pertinente pour le territoire, ou qu'aucune action n'est considérée déjà / en cours de mise en œuvre, il n'est pas nécessaire de renseigner les actions en cours (colonne L)

Famille	Thème	Levier	Type d'action	Action
Mieux se déplacer	Transport	Véhicules électriques	Actif propre	Electrification des flottes détenues par la collectivité
Mieux se déplacer	Transport	Véhicules électriques	Infrastructure	Développement et exploitation de l'infrastructure de recharge en voirie
Mieux se déplacer	Transport	Véhicules électriques	Norme	Instauration d'un nombre minimum de bornes de recharge dans les nouveaux parkings privés dans le PLU/PDU
Mieux se déplacer	Transport	Véhicules électriques	Norme	Avantage à la mobilité électrique : voies réservées aux véhicules propres, tarification différenciée pour le stationnement,...
Mieux se déplacer	Transport	Véhicules électriques	Accompagnement	Mesures d'accompagnement et de communication autour de la mobilité électrique
Mieux se déplacer	Transport	Véhicules électriques	Incitation financière	Aides à l'acquisition de voitures électriques ou à l'installation de bornes de recharge privées complémentaires aux aides nationales
Mieux se déplacer	Transport	Véhicules électriques / Bus et cars décarbonés	Norme	Mise en place de zones à faible émission ZFE (pour les territoires en dépassement)
Mieux se déplacer	Transport	Bus et cars décarbonés	Actif propre	Electrification des flottes de bus et de cars
Mieux se déplacer	Transport	Transport en commun	Actif propre	Développement de nouvelles offres de transport

Onglet 3 – Recueil des actions

Actions

Indiquez le type d'actions mises en œuvre, en cours de mise en œuvre ou planifiées sur votre territoire
 Si l'action est considérée comme non pertinente pour le territoire, ou qu'aucune action n'est considérée déjà / en cours de mise en œuvre, il n'est pas nécessaire de renseigner les actions en cours (colonne L)

Cette action est-elle pertinente pour mon territoire ?	Est-elle déjà / en cours de mise en œuvre ?	Actions réalisées, en cours ou contractualisées d'ici 2024	Actions planifiées mais pas encore contractualisées
★	●		
★	●		

Cette action est-elle pertinente pour mon territoire ?

★
 ★
 ★
 ★

Est-elle déjà / en cours de mise en œuvre ?

●
 ●

Commentaires libres

Onglet 4 – Diagnostic

Diagnostic *Evaluez l'ampleur de l'action de la collectivité, ainsi que l'action de l'ensemble des parties prenantes, sur chacun des leviers*

Indicateurs issus des éléments renseignés dans l'onglet "recueil des actions" comme support au diagnostic

Famille	Thème	Levier	Indicateur de pertinence <i>Indique si certaines actions du levier ont été considérées pertinentes</i>	Indicateur d'action en cours <i>% d'actions pertinentes en cours / partiellement en cours</i>
Mieux se déplacer	Transport	Transport en commun	☆	N/A
Mieux se déplacer	Transport	Efficacité et carburants décarbonés des véhicules	☆	N/A
Mieux produire	Transport	Fret décarboné et multimodalité	☆	N/A
Mieux produire	Transport	Efficacité et sobriété logistique	☆	N/A
Mieux produire	Industrie	Décarbonation des sites industriels	☆	N/A
Mieux produire	Energie	Electricité renouvelable	☆	N/A
Mieux produire	Energie	Biogaz	☆	N/A
Mieux produire	Energie	Réseaux de chaleur décarbonés	☆	N/A
Mieux produire	Déchets	Captage de méthane dans les ISDND	☆	N/A
Mieux produire	Déchets	Valorisation matière des déchets	☆	N/A
Mieux produire	Déchets	Prévention des déchets	☆	N/A
Mieux produire	Déchets	Mise en décharge	☆	N/A
Mieux produire	Déchets	Collecte des déchets	☆	N/A
Mieux produire	Bâtiments	Rénovation (tertiaire)	☆	N/A
Mieux se loger	Bâtiments	Rénovation (résidentiel)	☆	N/A

Onglet 4 – Diagnostic

L'ampleur des actions de la collectivité contribue-t-elle à hauteur des enjeux pour le territoire régional en 2030 sur ce levier ?	Les actions portées par l'ensemble des parties prenantes (Etat, collectivités, entreprises, citoyens) sont-elles à la hauteur des enjeux pour le territoire régional en 2030 sur ce levier ?	Commentaires (facultatif)

Levier d'action
s
s pertinentes en
rtiellement en

L'ampleur des actions de la collectivité contribue-t-elle à hauteur des enjeux pour le territoire régional en 2030 sur ce levier ?

Les pa
en
ha
rég

Plutôt oui

Partiellement oui

Partiellement non

Plutôt non

Je ne sais pas

Ce levier n'est pas pertinent pour mon territoire

Ce levier n'est pas dans mon champ de compétence

Les actions portées par l'ensemble des parties prenantes (Etat, collectivités, entreprises, citoyens) sont-elles à la hauteur des enjeux pour le territoire régional en 2030 sur ce levier ?

Plutôt oui

Partiellement oui

Partiellement non

Plutôt non

Je ne sais pas

Ce levier n'est pas pertinent pour mon territoire

Commentaires
libres

**Direction régionale de l'environnement,
de l'aménagement et du logement
Auvergne-Rhône-Alpes**

Service CIDDAE

69453 Lyon cedex 06

Tél. 04 26 28 60 00

www.auvergne-rhone-alpes.developpement-durable.gouv.fr



FIN