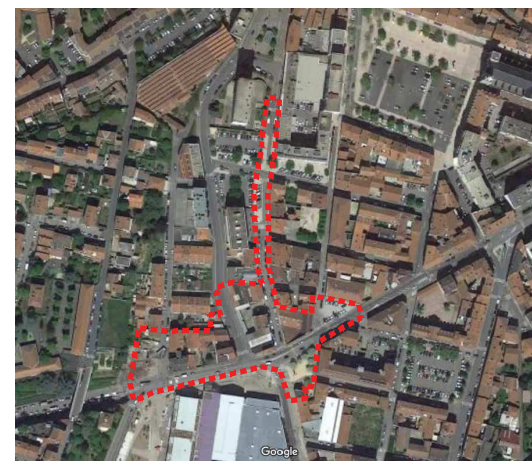


DÉPARTEMENT DE LA LOIRE  
COMMUNE DE SAINT-CHAMOND

## AMÉNAGEMENT DES ABORDS NORD DE NOVACIÉRIES



ECHELLE: 1/1000

DATE: 16/04/2021

DOSSIER: NI119032-1-14

FICHER :  
NI119032-1-14 PLAN  
PARCELLAIRE.dwg

# Plan Parcellaire Pièce n°C

COORDONNEES RGF93 - CC46



NIVELLEMENT NGF - IGN 69



COORDONNEES INDEPENDANTES











NIVELLEMENT INDEPENDANT



## LISTE DES PROPRIÉTAIRES

<b>T.10 :</b>	<b>EPORA</b>
<b>T.20 :</b>	<b>COPROPRIÉTAIRES CE 23</b>
	T.10 : EPORA
	T.22 : Époux SAL / ARDIC (lot 5 et 6)
<b>T.30 :</b>	<b>COPROPRIÉTAIRES CE 24</b>
	T.10 : EPORA
	T.120 : Commune de SAINT-CHAMOND
<b>T.40 :</b>	<b>Époux PEYRELON / SOYEZ</b>
<b>T.50 :</b>	<b>KERBEREKIAN Antoine</b>
<b>T.60 :</b>	<b>Indivision GIRIN</b>
<b>T.70 :</b>	<b>COPROPRIÉTAIRES DES IMMEUBLES DES RUES ST HYPOLYTE-STE MARIE</b>
	T.60 : indivision GIRIN (lot 21)
<b>T.80 :</b>	<b>Indivision COLOMB</b>
<b>T.90 :</b>	<b>LATHUILLIÈRE Bernard</b>
<b>T.100 :</b>	<b>Époux AIT OUARET / AIT-OUARET</b>
<b>T.110 :</b>	<b>Indivision PAUZE</b>
<b>T.120 :</b>	<b>Commune de SAINT-CHAMOND</b>
<b>T.130 :</b>	<b>Commune de SAINT-CHAMOND (Dom. Public)</b>

### LÉGENDE :

-  Limite de section cadastrale
-  Limite de parcelle cadastrale
-  Limite d'emprise
-  N° de compte de propriété  
N° d'ordre sur le plan
-  Propriété EPORA
-  Propriété Commune
-  Parcelles restant à acquérir
-  Voiries (Domaine Public)

